



Kommune nr.: 101  
Kommunalt ejendoms nr.: 466299  
Udskrift dato: 25-06-2021  
BBE-nr.: 6018439  
Ejendommens beliggenhed:  
Rosenvængets Allé 20A (Vejkode: 5948), 2100 København Ø

## Denne BBR-Meddelelse er rekvireret via OIS.

Fejl eller mangler i udskriften bedes meddelt til kommunen via e-mailadressen [BBR@kk.dk](mailto:BBR@kk.dk) eller telefonnr

### Oplysninger om grunde

#### Adresse: Rosenvængets Allé 20A (vejkode: 5948), 2100 København Ø

Ejerforhold: Andet, herunder moderejendomme for bebyggelser, der er opdelt i ejerlejligheder samt ejendomme, der ejes af flere kategorier af ejere

#### Vand & afløb

Vandforsyning: Alment vandforsyningsanlæg

Afløbsforhold: Fælleskloakeret: spildevand + tag- og overfladevand

#### Matrikelnr.

997

#### Ejerlav

UDENBYS KLÆDEBO KVARTER, KØBENHAVN

#### Ejendom

BFE-nr.: 6018439

Kommunalt ejendoms nr.: 466299

Ejerforhold: 90

### Oplysninger om bygninger

#### Bygningsnr.: 1

#### Adresse: Rosenvængets Allé 20A (vejkode: 5948), 2100 København Ø

#### Etagebolig-bygning, flerfamiliehus eller to-familiehus (Bygningens anvendelse 140)

Matrikelnr.: 997

Landsejerlavnavn: UDENBYS KLÆDEBO KVARTER, KØBENHAVN

Beliggenhed (kvalitet): Sikker

Opførelsesår: 1900

Til-/ombygningsår: 2018

Antal etager u. kælder & tagetage: 5

Antal helårsboliger med køkken: 24

Antal helårsboliger uden køkken: 0

Afvigende etager: Bygningen har afvigende etager

#### Materialer

Ydervæggens materiale: Mursten

Tagdækningsmateriale: Metal

Kilde til bygningens materialer: Oplyst af ejer (eller dennes repræsentant)

Areal i grundplan	m2	Samlet andet areal	m2	Bygningens arealanvendelse	m2
Bebygget areal	447	Samlet andet areal	103	Samlet boligareal	2467
Overdækket areal	0	Heraf affaldsrum i terræn	19	Heraf areal af lovlig beboelse i kælder	0
<b>Areal i hele bygningen</b>	<b>m2</b>	Heraf indbygget garage	0	Samlet erhvervsareal	0
Samlet bygningsareal (excl. kælder & tagetage)	2207	Heraf indbygget carport	0	Heraf erhverv i kælder	0
Samlet kælderareal	428	Heraf indbygget udhus	0	Antal etager u. kælder & tagetage	5
Heraf udnyttet kælder	0	Heraf lukkede overdækninger	0		
Heraf dyb kælder	428	Heraf indbygget udestue el. lign.	0		
Samlet tagetageareal	344	Heraf udvendig efter isolering	0		
Heraf udnyttet tagetage	344	Heraf øvrige arealer	84		
		Heraf indbygget garage i kælder	0		

Kilde til bygningsarealer: Oplyst af ejer (eller dennes repræsentant)

#### Energioplysninger

Varmeinstallation: Fjernvarme/blokvarme

Supplerende varme: Bygningen har ingen supplerende varme

## Forsikring

Byggeskadeforsikringsselskab: Marsh og McLennan Agency A/S

Dato: 01-05-2017

## Bemærkninger for bygning

Ændring af erhversejendom til beboelse.

## Oplysninger om bolig-/erhvervsenheder

Adresse Etage/side	Heraf fællesareal adgangsareal / fælles boligareal / åben altan, tagterrasse	Tinglyst areal	Areal Bolig / Erhverv / Andet	Lukket overdækning, udestue /	Antal værelser Bolig / Erhverv	Toilet / Bad	Køkken
<b>Rosenvængets Allé 20A (vejkode: 5948), 2100 København Ø</b>							
Etage: st.	0 / 0 / 0	55	61 / 0 / 0	0	3 / 0	1 / 1	JA (E*)
Bolig i etageejendom, flerfamiliehus eller to-familiehus (Anvendelseskode: 140) Ejerlejl.BFE-nr.: 142147 Kommunalt ejerlejl.ejd.nr.: 24481 Ejerlejl.nr.: 2 Ejerforhold: 30							
Etage: 1. Side/Dør: tv	0 / 0 / 6	118	123 / 0 / 0	0	4 / 0	2 / 2	JA (E*)
Bolig i etageejendom, flerfamiliehus eller to-familiehus (Anvendelseskode: 140) Ejerlejl.BFE-nr.: 142158 Kommunalt ejerlejl.ejd.nr.: 24488 Ejerlejl.nr.: 8 Ejerforhold: 10							
Etage: 1. Side/Dør: mf	0 / 0 / 3	61	67 / 0 / 0	0	3 / 0	1 / 1	JA (E*)
Bolig i etageejendom, flerfamiliehus eller to-familiehus (Anvendelseskode: 140) Ejerlejl.BFE-nr.: 142157 Kommunalt ejerlejl.ejd.nr.: 24487 Ejerlejl.nr.: 7 Ejerforhold: 10							
Etage: 1. Side/Dør: th	0 / 0 / 11	118	124 / 0 / 0	0	5 / 0	2 / 2	JA (E*)
Bolig i etageejendom, flerfamiliehus eller to-familiehus (Anvendelseskode: 140) Ejerlejl.BFE-nr.: 142156 Kommunalt ejerlejl.ejd.nr.: 24486 Ejerlejl.nr.: 6 Ejerforhold: 10							
Etage: 2. Side/Dør: tv	0 / 0 / 6	117	123 / 0 / 0	0	5 / 0	2 / 2	JA (E*)
Bolig i etageejendom, flerfamiliehus eller to-familiehus (Anvendelseskode: 140) Ejerlejl.BFE-nr.: 142139 Kommunalt ejerlejl.ejd.nr.: 24493 Ejerlejl.nr.: 12 Ejerforhold: 10							
Etage: 2. Side/Dør: mf	0 / 0 / 3	62	68 / 0 / 0	0	3 / 0	1 / 1	JA (E*)
Bolig i etageejendom, flerfamiliehus eller to-familiehus (Anvendelseskode: 140) Ejerlejl.BFE-nr.: 142138 Kommunalt ejerlejl.ejd.nr.: 24492 Ejerlejl.nr.: 11 Ejerforhold: 10							
Etage: 2. Side/Dør: th	0 / 0 / 11	118	124 / 0 / 0	0	5 / 0	2 / 2	JA (E*)
Bolig i etageejendom, flerfamiliehus eller to-familiehus (Anvendelseskode: 140) Ejerlejl.BFE-nr.: 142137 Kommunalt ejerlejl.ejd.nr.: 24491 Ejerlejl.nr.: 10 Ejerforhold: 10							
Etage: 3. Side/Dør: tv	0 / 0 / 6	118	124 / 0 / 0	0	5 / 0	2 / 2	JA (E*)
Bolig i etageejendom, flerfamiliehus eller to-familiehus (Anvendelseskode: 140) Ejerlejl.BFE-nr.: 142143 Kommunalt ejerlejl.ejd.nr.: 24497 Ejerlejl.nr.: 16 Ejerforhold: 10							
Etage: 3. Side/Dør: mf	0 / 0 / 3	61	67 / 0 / 0	0	3 / 0	1 / 1	JA (E*)
Bolig i etageejendom, flerfamiliehus eller to-familiehus (Anvendelseskode: 140) Ejerlejl.BFE-nr.: 142142 Kommunalt ejerlejl.ejd.nr.: 24496 Ejerlejl.nr.: 15 Ejerforhold: 10							
Etage: 3. Side/Dør: th	0 / 0 / 11	118	124 / 0 / 0	0	5 / 0	2 / 2	JA (E*)
Bolig i etageejendom, flerfamiliehus eller to-familiehus (Anvendelseskode: 140) Ejerlejl.BFE-nr.: 142141 Kommunalt ejerlejl.ejd.nr.: 24495 Ejerlejl.nr.: 14 Ejerforhold: 10							
Etage: 4. Side/Dør: tv	0 / 0 / 6	118	124 / 0 / 0	0	5 / 0	2 / 2	JA (E*)
Bolig i etageejendom, flerfamiliehus eller to-familiehus (Anvendelseskode: 140) Ejerlejl.BFE-nr.: 142148 Kommunalt ejerlejl.ejd.nr.: 24501 Ejerlejl.nr.: 20 Ejerforhold: 10							
Etage: 4. Side/Dør: mf	0 / 0 / 3	61	67 / 0 / 0	0	3 / 0	1 / 1	JA (E*)
Bolig i etageejendom, flerfamiliehus eller to-familiehus (Anvendelseskode: 140) Ejerlejl.BFE-nr.: 142146 Kommunalt ejerlejl.ejd.nr.: 24500 Ejerlejl.nr.: 19 Ejerforhold: 10							
Etage: 4. Side/Dør: th	0 / 0 / 11	118	124 / 0 / 0	0	5 / 0	2 / 2	JA (E*)

Bolig i etageejendom, flerfamiliehus eller to-familiehus (Anvendelseskode: 140)  
Ejerlejl.BFE-nr.: 142145 Kommunalt ejerlejl.ejd.nr.: 24499 Ejerlejl.nr.: 18 Ejerforhold: 10

---

Etage: 5. Side/Dør: tv	0 / 0 / 84	126	132 / 0 / 0	0	5 / 0	2 / 2	JA (E*)
------------------------	------------	-----	-------------	---	-------	-------	---------

Bolig i etageejendom, flerfamiliehus eller to-familiehus (Anvendelseskode: 140)  
Ejerlejl.BFE-nr.: 142152 Kommunalt ejerlejl.ejd.nr.: 24506 Ejerlejl.nr.: 24 Ejerforhold: 10

**Bemærkninger for Enheden**

9 m2 pavillon beliggende på 6 sal  
Heraf 9 m2 pavillon på 6. sal

---

Etage: 5. Side/Dør: mf	0 / 0 / 45	68	74 / 0 / 0	0	3 / 0	1 / 1	JA (E*)
------------------------	------------	----	------------	---	-------	-------	---------

Bolig i etageejendom, flerfamiliehus eller to-familiehus (Anvendelseskode: 140)  
Ejerlejl.BFE-nr.: 142151 Kommunalt ejerlejl.ejd.nr.: 24505 Ejerlejl.nr.: 23 Ejerforhold: 10

**Bemærkninger for Enheden**

Heraf 8 m2 pavillon på 6. sal

---

Etage: 5. Side/Dør: th	0 / 0 / 76	127	133 / 0 / 0	0	5 / 0	2 / 2	JA (E*)
------------------------	------------	-----	-------------	---	-------	-------	---------

Bolig i etageejendom, flerfamiliehus eller to-familiehus (Anvendelseskode: 140)  
Ejerlejl.BFE-nr.: 142150 Kommunalt ejerlejl.ejd.nr.: 24503 Ejerlejl.nr.: 22 Ejerforhold: 10

**Bemærkninger for Enheden**

Heraf 9 m2 pavillon på 6. sal

**Rosenvængets Allé 20B (vejkode: 5948), 2100 København Ø**

---

Etage: st.	0 / 0 / 0	108	108 / 0 / 0	0	5 / 0	1 / 1	JA (E*)
------------	-----------	-----	-------------	---	-------	-------	---------

Bolig i etageejendom, flerfamiliehus eller to-familiehus (Anvendelseskode: 140)  
Ejerlejl.BFE-nr.: 142153 Kommunalt ejerlejl.ejd.nr.: 24483 Ejerlejl.nr.: 3 Ejerforhold: 30

**Rosenvængets Allé 20C (vejkode: 5948), 2100 København Ø**

---

Etage: st.	0 / 0 / 0	83	83 / 0 / 0	0	3 / 0	1 / 1	JA (E*)
------------	-----------	----	------------	---	-------	-------	---------

Bolig i etageejendom, flerfamiliehus eller to-familiehus (Anvendelseskode: 140)  
Ejerlejl.BFE-nr.: 142136 Kommunalt ejerlejl.ejd.nr.: 24480 Ejerlejl.nr.: 1 Ejerforhold: 10

**Rosenvængets Allé 20D (vejkode: 5948), 2100 København Ø**

---

Etage: st.	0 / 0 / 0	88	69 / 0 / 36	0	2 / 0	1 / 1	JA (E*)
------------	-----------	----	-------------	---	-------	-------	---------

Bolig i etageejendom, flerfamiliehus eller to-familiehus (Anvendelseskode: 140)  
Ejerlejl.BFE-nr.: 142154 Kommunalt ejerlejl.ejd.nr.: 24484 Ejerlejl.nr.: 4 Ejerforhold: 10

**Bemærkninger for Enheden**

Heraf 8 m2 wc/bad i kælder  
Heraf 8 m2 wc/bad i kælder som boligareal  
Andet areal på 36 m2 er kælderareal

---

Etage: 1.	0 / 0 / 5	103	126 / 0 / 0	0	4 / 0	2 / 2	JA (E*)
-----------	-----------	-----	-------------	---	-------	-------	---------

Bolig i etageejendom, flerfamiliehus eller to-familiehus (Anvendelseskode: 140)  
Ejerlejl.BFE-nr.: 142159 Kommunalt ejerlejl.ejd.nr.: 24489 Ejerlejl.nr.: 9 Ejerforhold: 10

---

Etage: 2.	0 / 0 / 5	103	126 / 0 / 0	0	4 / 0	2 / 2	JA (E*)
-----------	-----------	-----	-------------	---	-------	-------	---------

Bolig i etageejendom, flerfamiliehus eller to-familiehus (Anvendelseskode: 140)  
Ejerlejl.BFE-nr.: 142140 Kommunalt ejerlejl.ejd.nr.: 24494 Ejerlejl.nr.: 13 Ejerforhold: 10

---

Etage: 3.	0 / 0 / 5	103	126 / 0 / 0	0	4 / 0	2 / 2	JA (E*)
-----------	-----------	-----	-------------	---	-------	-------	---------

Bolig i etageejendom, flerfamiliehus eller to-familiehus (Anvendelseskode: 140)  
Ejerlejl.BFE-nr.: 142144 Kommunalt ejerlejl.ejd.nr.: 24498 Ejerlejl.nr.: 17 Ejerforhold: 10

---

Etage: 4.	0 / 0 / 67	98	119 / 0 / 0	0	4 / 0	2 / 2	JA (E*)
-----------	------------	----	-------------	---	-------	-------	---------

Bolig i etageejendom, flerfamiliehus eller to-familiehus (Anvendelseskode: 140)  
Ejerlejl.BFE-nr.: 142149 Kommunalt ejerlejl.ejd.nr.: 24502 Ejerlejl.nr.: 21 Ejerforhold: 10

**Rosenvængets Allé 20E (vejkode: 5948), 2100 København Ø**

---

Etage: st.	0 / 0 / 0	123	74 / 0 / 55	0	2 / 0	1 / 1	JA (E*)
------------	-----------	-----	-------------	---	-------	-------	---------

Bolig i etageejendom, flerfamiliehus eller to-familiehus (Anvendelseskode: 140)  
Ejerlejl.BFE-nr.: 142155 Kommunalt ejerlejl.ejd.nr.: 24485 Ejerlejl.nr.: 5 Ejerforhold: 10

**Bemærkninger for Enheden**








Heraf 9 m2 wc/bad i kælder

Heraf 9 m2 wc/bad i kælder som boligareal  
Andet areal på 55 m2 er kælder

- \*A: Vandskyllende toilet uden for enheden
- \*B: Intet vandskyllende toilet
- \*C: Adgang til badeværelse
- \*D: Hverken badeværelse eller adgang til badeværelse
- \*E: Eget køkken med afløb
- \*F: Adgang til fælles køkken
- \*G: Fast kogeinstallation i værelse eller på gang
- \*H: Ingen fast kogeinstallation

## Kortmateriale



BBR punkter		Beliggenhed	Linjer i kortet
<b>B#</b>	Bygningsnummer	 Sikker placering	 Ejendom
<b>T#</b>	Teknisk anlæg nummer	 Næsten sikker placering	 Jordstykke <sup>1</sup>
<b>NY</b>	Nybyggeri	 Usikker placering	 Bygningsomrids, nøjagtigt <sup>2</sup>
<b>*</b>	Bygning på fremmed grund		 Bygningsomrids, unøjagtigt <sup>3</sup>

1. Jordstykke dækker over udstrækningen af det enkelte matrikelnummer.
2. Bygningsomridset er nøjagtigt, når dets placering er verificeret af GeoDanmark (se nedenfor).
3. Bygningsomridset er unøjagtigt, når dets placering ikke er verificeret af GeoDanmark (se nedenfor).

Du kan få et mere detaljeret geografisk overblik over ejendommen på <https://kort.bbr.dk>.

Kortmaterialet er automatisk genereret på baggrund af oplysninger om ejendommen fra Bygnings- og Boligregisteret (BBR), Matrikelkortet, GeoDanmark, Danmarks Adresseregister (DAR) m.fl.

Kortet indeholder de nyeste offentligt tilgængelige data fra Datafordeler og Kortforsyning.

BBR er det landsdækkende register over Bygnings- og boligoplysninger. Se mere på <https://bbr.dk/ejere>

Matrikelkortet er en visning af Matrikelregistret, så de enkelte matrikulære arealer (matrikelnumre, vejlitra mv.) kan identificeres. Matrikelkortet er et vejledende kort, hvad angår skellenes nøjagtige geografiske placering, og skellene falder ikke altid sammen med de synlige grænser i landskabet. Se mere på <https://gst.dk/matriklen/om-matriklen/matrikelkort-register-og-arkiv/>.

GeoDanmark er et samarbejde mellem kommunerne og Styrelsen for Dataforsyning og Effektivisering om at kortlægge Danmark. GeoDanmarks-data består bl.a. af luftfotos og bygningsomrids. Vær opmærksom på, at disse luftfotos optages om foråret, og at bygningsomrids opdateres på baggrund heraf. Derfor kan der være forsinkelser i registreringen af ændringer, afhængigt af hvornår ændringen – fx en opførelse eller nedrivning af bygning – er sket.. Se mere på <https://www.geodanmark.dk/om-geodanmark/>

DAR er Danmarks autoritative register for adresser og vejnavne. Se mere på [danmarksadresser.dk/dar](https://danmarksadresser.dk/dar).

## Din pligt som ejer

---

Det er dit ansvar som ejer, at oplysningerne om din ejendom i BBR er korrekte. En registrering i BBR kan ikke nødvendigvis tages som udtryk for, at byggeriet er lovligt i henhold til anden lovgivning. Kommunen kan give en bøde på op til 5.000 kr., hvis du ikke indberetter oplysninger til BBR, eller hvis du giver forkerte oplysninger.

Derfor er det vigtigt, at du læser din BBR meddelelse og kontrollerer om alle bygninger og anlæg på ejendommen er registreret rigtigt. Når du køber en ejendom eller ændrer på bygninger og boliger, er det ekstra vigtigt at være opmærksom på, om registreringerne er korrekte. Indberetningspligten gælder også byggesager.

Du skal være særligt opmærksom på:

- **Opførelsesår**
- **Om- og tilbygningsår**
- **Bebygget areal**
- **Antal etager**
- **Samlet boligareal eller erhvervsareal**
- **Areal af udnyttet tagetage**
- **Areal af udestue**
- **Tagdækningsmateriale**
- **Varmeinstallation**

Omkring opførelsesår vil der nogle steder være angivet år 1000. Dette skyldes, at du ikke har givet oplysninger om opførelsesår vedrørende den pågældende bygning. Kommunen har lov til at kontrollere de oplysninger, du giver til BBR. Kontrollen kan ske ved et anmeldt besøg på ejendommen eller ved registersamkøring med eksterne kilder – f.eks. folkeregistret eller ved hjælp af luftfotos.

I BBR er din ejendom registreret på 4 niveauer:

### Grund

Grunden er normalt det samme som en matrikel, og er et sammenhængende stykke jord. I særlige tilfælde kan grunden bestå af flere matrikler, og en ejendom af flere grunde. Dette vil oftest være på landbrugsejendomme. På grunden registreres f.eks. oplysninger om vandforsyning og afløbsforhold.

### Bygning

Bygninger i BBR er alt fra et redskabsskur til et butikscenter. Her findes informationer om den væsentligste anvendelse af bygningen, bebygget areal, arealet af samtlige etager (samlet bygningsareal), materialer m.m.

### Enhed

En enhed i BBR er betegnelsen for en bolig i et parcelhus, en lejlighed eller f.eks. et erhvervslejemål. En enhed ligger altid inde i en bygning. Enfamiliehuse har typisk en boligenhed, etageboligbebyggelse har én boligenhed for hver lejlighed, og erhvervsbygninger har én eller flere enheder til erhverv. En enhed har typisk sin egen selvstændige indgang. Under enheder registreres bl.a. samlet areal, areal til beboelse/erhverv samt anvendelsen.

### Tekniske anlæg

Tekniske anlæg kan være olietanke, vindmøller, gylletanke, solvarmeanlæg m.m. Tekniske anlæg er som regel placeret på grunden, men kan også ligge inde i en bygning.

## Arealerne på BBR-meddelelsen

---

Arealerne indgår i beregningen af ejendomsvurderingen, men kan også have betydning for f.eks. forsikring, realkredit- og boliglån, fjernvarmeregning m.m. Arealer skal altid måles til ydersiden af ydervæggen. Læs mere om opmåling og se vejledninger på [www.bbr.dk](http://www.bbr.dk).

**Det bebyggede areal** svarer normalt til stueetagens areal. I bygninger med forskudte etager opmåles det bebyggede areal som bygningens udbredelse set oppefra.

**Det samlede bygningsareal** opgøres som arealet af samtlige etager. Areal af eventuel kælder og tagetage skal ikke regnes med.

**Tagetagens samlede areal** opgøres som det areal, der udnyttes sammen med det areal, der ville kunne udnyttes til bolig eller erhverv. Ligesom i bygningsreglementet måles arealet i vandret plan 1,5 m over færdigt gulv til den udvendige side af tagbelægningen.

**Udnyttet areal i tagetagen** opgøres som den del af tagetagens areal, som faktisk udnyttes til beboelse eller erhverv.

**Kælderarealet** opgøres samlet for hele kælderetagen.

**Det samlede boligareal** opgøres som arealet af samtlige beboelsesrum inklusiv areal i entré, gang, badeværelse, toilet og køkken. I arealet medregnes udnyttet areal i eventuel tagetage og areal af kælderrum, der må anvendes til beboelse – det vil sige opfylder byggelovgivningens krav til beboelsesrum.

Hvis arealerne har forskellige anvendelser, skal de deles op i den del, der må bruges til bolig, den del der anvendes til erhvervs- eller institutionsformål samt den del, der udgør andet areal.

Sammenhængen mellem de forskellige arealangivelser betyder f.eks., at for et parcelhus uden kælder, hvor parcelhuset kun bruges til beboelse, vil boligarealet svare til det samlede bygningsareal plus eventuel udnyttet tagetage.

Har en bygning to eller flere lejligheder, fordeles adgangs- og trappearealer ligeligt mellem de enkelte lejligheder.

Med hensyn til areal af ejerlejlighed skal du være specielt opmærksom på, at BBR's boligareal ofte vil være forskellig fra **det tinglyste areal**. Det skyldes, at arealerne opgøres efter forskellige principper. Ejerlejlighedens samlede areal i BBR vil svare til summen af areal til beboelse, areal til erhverv inklusiv andel af adgangsareal.

# Oversigt over BBR-oplysninger

## Anvendelse

### Helårsbeboelse

- Stuehus til landbrugsejendom.
- Fritliggende enfamiliehus.
- Række-, kæde- eller dobbelthus.
- Etageboligbebyggelse.
- Kollegium.
- Døgninstitution.
- Anden bygning til helårsbeboelse.

### Produktions- og lagerbygninger i forbindelse med landbrug, industri, offentlige værker og lign.

- Landbrug, skovbrug, gartneri, råstofudvinding m.v.
- Industri, fabrik, håndværk m.v.
- El-, gas-, vand- eller varmeværker, forbrændingsanstalter m.v.
- Anden bygning til landbrug, industri m.v.

### Handel, kontor, transport og service

- Transport- og garageanlæg, stationer, lufthavne m.v.
- Kontor, handel, lager, herunder offentlig administration.
- Hotel, restaurant, vaskeri, frisør og anden service virksomhed.
- Anden bygning til transport, handel m.v.

### Institutioner og kultur

- Biograf, teater, erhvervsmæssig udstilling, bibliotek, museum, kirke og lign.
- Skole, undervisning og forskning.
- Hospital, sygehjem, fødeklinik, offentlige klinikker m.v.
- Daginstitutioner m.v.
- Anden institution.

### Fritidsformål

- Sommerhus.
- Feriekoloni, vandrehjem m.v. bortset fra sommerhus.
- Idrætshal, klubhus, svømmehal m.v.
- Kolonihavehus.
- Anden bygning til fritidsformål.

### Mindre bygninger til garageformål, opbevaring m.v.

- Garage til et eller to køretøjer.
- Carport.
- Udhus.

### Listen ovenfor er under ændring.

Optræder den registrerede anvendelse ikke på listen, kan den fulde liste ses her.

<http://bbr.dk/hvordanfaaieqbb>

### Køkken, toilet og afløb

#### Toiletforhold

- Antal vandskylende toiletter i bolig- eller erhvervsenhed.
- Vandskylende toilet udenfor enheden.
- Anden type toilet udenfor enheden eller intet toilet i forbindelsen med enheden.

#### Badeforhold

- Antal badeværelser i enheden.
- Adgang til badeværelser.
- Hverken badeværelser eller adgang til badeværelser.

#### Køkkenforhold

- Eget køkken (med afløb og kogeinstallation).
- Adgang til fælles køkken.
- Fast kogeinstallation i værelse eller på gang.
- Ingen fast kogeinstallation.

## Materialer

### Ydervæggens materialer

- Mursten (tegl, kalksten, cementsten).
- Letbeton (lette bloksten, gasbeton).
- Fibercement, asbest (eternit el. lign).
- Fibercement, asbestfri.
- Bindingsværk (med udvendigt synligt træværk).
- Træbeklædning.
- Betonelementer (Etagehøje betonelementer).
- Metalplader.
- PVC.
- Glas.
- Ingen.
- Andet materiale.

### Tagdækningsmateriale

- Built-up (fladt tag, typisk tagpap).
- Tagpap (med taghældning).
- Fibercement, herunder asbest (bølge eller skifereternit).
- Cementsten.
- Tegl.
- Metalplader.
- Stråtag.
- Fibercement (asbestfri).
- PVC.
- Glas.
- Grønt levende tag (Grønne tage)
- Ingen
- Andet materiale

### Asbestholdigt materiale

- Asbestholdigt ydervægsmateriale.
- Asbestholdigt tagdækningsmateriale.
- Asbestholdigt ydervægs- og tagdækningsmateriale.

### Opvarmningsforhold

#### Varmeinstallation

- Fjernvarme/blokvarme.
- Centralvarme fra eget anlæg et-kammerfy.
- Ovne (Kakkelovne, kamin, brændeovn o. lign.)
- Varmepumpe.
- Centralvarme med to fyringsenheder (fast brændsel, olie eller gas).
- Elovne, elpaneler.
- Gasradiatorer.
- Ingen varmeinstallationer.
- Blandet (kræver specifikation på enhedsniveau).

#### Opvarmningsmiddel

- Elektricitet.
- Gasværksgas.
- Flydende brændsel (olie, petroleum, flaskegas).
- Fast brændsel (kul, brænde mm.)
- Halm.
- Naturgas.
- Andet.

#### Supplerende varme

- Ikke oplyst.
- Varmepumpeanlæg.
- Ovne til fast brændsel (brændeovn o.lign.)
- Ovne til flydende brændsel.
- Solpaneler.
- Pejls.
- Gasradiator.
- Elovne, elpaneler.
- Biogasanlæg.
- Andet.
- Bygningen har ingen supplerende varme.

## Afløbsforhold

### Afløbskoder

Kodesættet benyttes for eksisterende forhold, ved enhver ændring skal nyt kodesæt benyttes:

- Afløb til offentligt spildevandsanlæg.
- Afløb til fælles privat spildevandsanlæg.
- Afløb til samletank.
- Afløb til samletank for toiletvand og mekanisk rensning af øvrigt spildevand.
- Mekanisk rensning med nedslivningsanlæg (med tilladelse).
- Mekanisk rensning med nedslivningsanlæg (uden tilladelse).
- Mekanisk rensning med privat udledning dir. til vandløb.
- Mekanisk og biologisk rensning.
- Udledning direkte uden rensning til vandløb, søer eller havet.
- Andet.

### Afløbskoder nyt kodesæt

Der er indført mange nye afløbskoder i BBR. De nye koder skal benyttes ved alle fysiske ændringer i afløbsforholdene på en ejendom. Kommunen har dog også ret til på eget initiativ at konvertere koden, uden der er sket fysiske ændringer i forholdene.

Det nye kodesæt er hierarkisk inddelt, således at det vigtigste kriterium er om ejendommen er tilsluttet et kloaknet eller om ejendommen ligger i det åbne land.

Ejendomme, der er tilsluttet et kloaknet, inddeles efter om spildevandet (typisk fra køkken, bad og toilet) ledes ned i samme kloak som regnvandet (overfladevandet fra tage og befæstede arealer), eller om de behandles hver for sig.

Ejendomme, der ligger i det åbne land, inddeles efter den måde spildevandet behandles. Der er i BBR mulighed for at registrere, hvilke rensklasser det lokale rensanlæg overholder. Rensklassen kan være O, OP, SO eller SOP, idet O er en forkortelse for organisk stof, P for Phosphat og S for Sulphat. OP betyder så, at rensningen både omfatter organisk stof og Phosphat, osv.

Det er ikke altid, at alle bygninger på en ejendom har ens afløbsforhold. I så fald kan forholdene registreres individuelt på den enkelte bygning.

En fuldstændig oversigt over afløbskoder i BBR og en vejledning hertil kan findes på [www.bbr.dk](http://www.bbr.dk).

## Andet

### Boligtype

- Egentlig beboelseslejlighed.
- Blandet erhverv og bolig med eget køkken.
- Enkeltværelse.
- Fællesbolig eller fælleshusholdning.
- Sommer-/fritidsbolig.
- Andet.

### Ejerforhold

- Privatperson(er) eller interessentskab.
- Alment boligselskab.
- Aktie-, anparts- eller andet selskab.
- Forening, legat eller selvejende institution.
- Privat andelsboligforening.
- Kommunen (beliggenhedskommune).
- Kommunen (anden kommune).
- Region.
- Staten.
- Andet, moderejendom for ejerlejligheder.

### Vandforsyning

- Alment vandforsyningsanlæg (tidligere offentligt).
- Privat, alment vandforsyningsanlæg.
- Enkeltindvindingsanlæg (egen boring).
- Brønd.
- Ikke alment vandforsyningsanlæg (forsyner < 10 ejendomme).
- Ingen vandforsyning.