



Frederiksberg Kommune,

By- Kultur og Miljøområdet, BBR

Afsender
Frederiksberg Kommune, , By- Kultur og Miljøområdet, BBR
Smallegade 1 , 2000 Frederiksberg

BBR-Meddelelse

(Udskrift af oplysninger fra Bygnings- og Boligregistret)

Kommune nr.: 147
Kommunalt ejendoms nr.: 5083
Udskrift dato: 06-05-2021
BFE-nr.: 100025676
Ejendommens beliggenhed:
Allegade 23 (Vejkode: 0016), 2000 Frederiksberg

Denne BBR-Meddelelse er rekvireret via OIS.

Fejl eller mangler i udskriften bedes meddelt til kommunen via e-mailadressen bbr@frederiksberg.dk eller telefonnr 3821 4026

Oplysninger om grunde

Adresse: Allegade 23 (vejkode: 16), 2000 Frederiksberg

Ejerforhold: Andet, herunder moderejendomme for bebyggelser, der er opdelt i ejerlejligheder samt ejendomme, der ejes af flere kategorier af ejere

Vand & afløb

Vandforsyning: Alment vandforsyningsanlæg

Afløbsforhold: Afløb til spildevandsforsynings renseanlæg

Matrikelnr.

44d

Ejerlav

FREDERIKSBERG

Ejendom

BFE-nr.: 100025676

Kommunalt ejendoms nr.: 5083

Ejerforhold: 90

Oplysninger om bygninger

Bygningsnr.: 1

Adresse: Allegade 23 (vejkode: 16), 2000 Frederiksberg

Etagebolig-bygning, flerfamiliehus eller to-familiehus (Bygningens anvendelse 140)

Matrikelnr.: 44d

Landsejerlavsnavn: FREDERIKSBERG

Beliggenhed (kvalitet): Sikker

Opførelsesår: 1890

Antal etager u. kælder & tagetage: 4

Antal helårsboliger med køkken: 5

Antal helårsboliger uden køkken: 0

Materialer

Ydervæggens materiale: Mursten

Tagdækningsmateriale: Andet materiale

Kilde til bygningens materialer: Oplyst af teknisk forvaltning

Areal i grundplan	m2	Samlet andet areal	m2	Bygningens arealanvendelse	m2
Bebygget areal	161	Samlet andet areal	0	Samlet boligareal	793
Overdækket areal	0	Heraf affaldsrum i terræn	0	Heraf areal af lovlig beboelse i kælder	0
Areal i hele bygningen	m2	Heraf indbygget garage	0	Samlet erhvervsareal	93
Samlet bygningsareal (excl. kælder & tagetage)	644	Heraf indbygget carport	0	Heraf erhverv i kælder	0
Samlet kælderareal	161	Heraf indbygget udhus	0	Antal etager u. kælder & tagetage	4
Heraf udnyttet kælder	0	Heraf lukkede overdækninger	0		
Heraf dyb kælder	161	Heraf indbygget udestue el. lign.	0		
Samlet tagetageareal	149	Heraf udvendig efter isolering	0		
Heraf udnyttet tagetage	149	Heraf øvrige arealer	0		
		Heraf indbygget garage i kælder	0		

Kilde til bygningsarealer: Oplyst af teknisk forvaltning

Energioplysninger

Varmeinstallation: Fjernvarme/blokvarme

Supplerende varme: Bygningen har ingen supplerende varme

Bemærkninger for bygning

Tagdækningsmateriale: naturskifer.

Oplysninger om bolig-/erhvervsenheder

Adresse Etage/side	Heraf fællesareal adgangsareal / fælles boligareal / åben altan, tagterrasse	Tinglyst areal	Areal Bolig / Erhverv / Andet	Lukket overdækning, udestue /	Antal værelser Bolig / Erhverv	Toilet / Bad	Køkken
Allegade 23 (vejkode: 16), 2000 Frederiksberg							
Etage: kl. Side/Dør: tv	0 / 0 / 0	47	0 / 47 / 0	0	0 / 1	(B*) / (D*)	NEJ (H*)
Enhed til kontor (Anvendelseskode: 321) Ejerlejl.BFE-nr.: 193927 Kommunalt ejerlejl.ejd.nr.: 181086 Ejerlejl.nr.: 6 Ejerforhold: 30							
Etage: kl. Side/Dør: th	0 / 0 / 0	46	0 / 46 / 0	0	0 / 1	1 / 1	NEJ (H*)
Enhed til kontor (Anvendelseskode: 321) Ejerlejl.BFE-nr.: 193928 Kommunalt ejerlejl.ejd.nr.: 181094 Ejerlejl.nr.: 7 Ejerforhold: 30							
Etage: st.	0 / 0 / 0	144	161 / 0 / 0	0	5 / 0	1 / 1	JA (E*)
Bolig i etageejendom, flerfamiliehus eller to-familiehus (Anvendelseskode: 140) Ejerlejl.BFE-nr.: 193895 Kommunalt ejerlejl.ejd.nr.: 181027 Ejerlejl.nr.: 1 Ejerforhold: 10							
Etage: 1.	0 / 0 / 0	144	161 / 0 / 0	0	6 / 0	1 / 1	JA (E*)
Bolig i etageejendom, flerfamiliehus eller to-familiehus (Anvendelseskode: 140) Ejerlejl.BFE-nr.: 193906 Kommunalt ejerlejl.ejd.nr.: 181035 Ejerlejl.nr.: 2 Ejerforhold: 10							
Etage: 2.	0 / 0 / 0	144	161 / 0 / 0	0	4 / 0	2 / 1	JA (E*)
Bolig i etageejendom, flerfamiliehus eller to-familiehus (Anvendelseskode: 140) Ejerlejl.BFE-nr.: 193917 Kommunalt ejerlejl.ejd.nr.: 181043 Ejerlejl.nr.: 3 Ejerforhold: 10							
Etage: 3.	0 / 0 / 0	144	161 / 0 / 0	0	5 / 0	1 / 1	JA (E*)
Bolig i etageejendom, flerfamiliehus eller to-familiehus (Anvendelseskode: 140) Ejerlejl.BFE-nr.: 193925 Kommunalt ejerlejl.ejd.nr.: 181051 Ejerlejl.nr.: 4 Ejerforhold: 10							
Etage: 4.	0 / 0 / 0	175	149 / 0 / 0	0	5 / 0	1 / 1	JA (E*)
Bolig i etageejendom, flerfamiliehus eller to-familiehus (Anvendelseskode: 140) Ejerlejl.BFE-nr.: 193926 Kommunalt ejerlejl.ejd.nr.: 181078 Ejerlejl.nr.: 5 Ejerforhold: 10							

*A: Vandskyllende toilet uden for enheden

*B: Intet vandskyllende toilet

*C: Adgang til badeværelse

*D: Hverken badeværelse eller adgang til badeværelse

*E: Eget køkken med afløb

*F: Adgang til fælles køkken

*G: Fast kogeinstallation i værelse eller på gang

*H: Ingen fast kogeinstallation

Bygningsnr.: 2

Adresse: **Allegade 23D (vejkode: 16), 2000 Frederiksberg**

Etagebolig-bygning, flerfamiliehus eller to-familiehus (Bygningens anvendelse 140)

Matrikelnr.: 44d

Landsejerlavsnavn: FREDERIKSBERG

Beliggenhed (kvalitet): Sikker

Opførelsesår: 1890

Antal etager u. kælder & tagetage: 2

Antal helårsboliger med køkken: 1

Antal helårsboliger uden køkken: 0

Materialer

Ydervæggens materiale: Mursten

Tagdækningsmateriale: Tagpap med stor hældning

Kilde til bygningens materialer: Oplyst af teknisk forvaltning

Areal i grundplan	m2	Samlet andet areal	m2	Bygningens arealanvendelse	m2
Bebygget areal	78	Samlet andet areal	0	Samlet boligareal	156

Overdækket areal	0	Heraf affaldsrum i terræn	0	Heraf areal af lovlig beboelse i kælders	0
Areal i hele bygningen	m2	Heraf indbygget garage	0	Samlet erhvervsareal	0
Samlet bygningsareal (excl. kælders & tagetage)	156	Heraf indbygget carport	0	Heraf erhverv i kælders	0
		Heraf indbygget udhus	0	Antal etager u. kælders & tagetage	2
Samlet kældersareal	0	Heraf lukkede overdækninger	0		
Heraf udnyttet kælders	0	Heraf indbygget udestue el. lign.	0		
Heraf dyb kælders	0	Heraf udvendig efter isolering	0		
Samlet tagetageareal	0	Heraf øvrige arealer	0		
Heraf udnyttet tagetage	0	Heraf indbygget garage i kælders	0		

Kilde til bygningsarealer: Oplyst af teknisk forvaltning

Energioplysninger

Varmeinstallation: Fjernvarme/blokvarme

Supplerende varme: Bygningen har ingen supplerende varme

Oplysninger om bolig-/erhvervsenheder

Adresse: **Allegade 23D (vejkode: 16), 2000 Frederiksberg**

Bolig i etageejendom, flerfamiliehus eller to-familiehus (Anvendelseskode: 140)

Ejerlejl.ejd.nr.: 181108 Ejerlejl.nr.: 8 Ejerforhold: 10

Samlet areal:	156 m2	Egentlig beboelseslejlighed med eget køkken
Enhedens erhvervsareal:	0 m2	Bemærkninger for Enheden
Enhedens boligareal:	156 m2	brændeovn
Andet areal:	0 m2	
Enhedens andel af fælles adgangsareal:	0 m2	
Enhedens andel i fælles boligareal:	0 m2	
Areal af lukket altan/udestue:	0 m2	
Areal af åben altan/tagterrasse:	0 m2	
Tinglyst areal fra Matriklen:	156 m2	

Kilde til arealer: Oplyst af teknisk forvaltning

Antal værelser: 5

Antal toiletter: 2

Antal bade: 1

Køkkenforhold: Eget køkken med afløb

Bygningsnr.: 3

Adresse: **Allegade 23A (vejkode: 16), 2000 Frederiksberg**

Etagebolig-bygning, flerfamiliehus eller to-familiehus (Bygningens anvendelse 140)

Matrikelnr.: 44d	Landsejerlavsnavn: FREDERIKSBERG
Beliggenhed (kvalitet): Sikker	Opførelsesår: 1890
Antal etager u. kælders & tagetage: 4	Antal helårsboliger med køkken: 16
Antal helårsboliger uden køkken: 0	

Materialer

Ydervæggens materiale: Mursten

Tagdækningsmateriale: Fibercement herunder asbest

Kilde til bygningens materialer: Oplyst af teknisk forvaltning

Areal i grundplan	m2	Samlet andet areal	m2	Bygningens arealanvendelse	m2
Bebygget areal	188	Samlet andet areal	0	Samlet boligareal	765
Overdækket areal	0	Heraf affaldsrum i terræn	0	Heraf areal af lovlig beboelse i kælders	0
Areal i hele bygningen	m2	Heraf indbygget garage	0	Samlet erhvervsareal	0
Samlet bygningsareal (excl. kælders & tagetage)	752	Heraf indbygget carport	0	Heraf erhverv i kælders	0
		Heraf indbygget udhus	0	Antal etager u. kælders & tagetage	4
Samlet kældersareal	188	Heraf lukkede overdækninger	0		
Heraf udnyttet kælders	0	Heraf indbygget udestue el. lign.	0		
Heraf dyb kælders	188	Heraf udvendig efter isolering	0		
Samlet tagetageareal	150	Heraf øvrige arealer	0		
Heraf udnyttet tagetage	0	Heraf indbygget garage i kælders	0		

Kilde til bygningsarealer: Oplyst af teknisk forvaltning

Energioplysninger

Varmeinstallation: Fjernvarme/blokvarme

Supplerende varme: Bygningen har ingen supplerende varme

Bemærkninger for bygning

Lejlighed i 2 etager forbundet med internt trappe, 13 m2 i tagetagen.

Oplysninger om bolig-/erhvervsenheder

Adresse Etage/side	Heraf fællesareal adgangsareal / fælles boligareal / åben altan, tagterrasse	Tinglyst areal	Areal Bolig / Erhverv / Andet	Lukket overdækning, udestue /	Antal værelser Bolig / Erhverv	Toilet / Bad	Køkken
Allegade 23A (vejkode: 16), 2000 Frederiksberg							
Etage: st. Side/Dør: tv	0 / 0 / 0	40	46 / 0 / 0	0	2 / 0	1 / 1	JA (E*)
Bolig i etageejendom, flerfamiliehus eller to-familiehus (Anvendelseskode: 140) Ejerlejl.BFE-nr.: 193930 Kommunalt ejerlejl.ejd.nr.: 181116 Ejerlejl.nr.: 9 Ejerforhold: 10							
Etage: st. Side/Dør: th	0 / 0 / 0	42	48 / 0 / 0	0	2 / 0	1 / 1	JA (E*)
Bolig i etageejendom, flerfamiliehus eller to-familiehus (Anvendelseskode: 140) Ejerlejl.BFE-nr.: 193896 Kommunalt ejerlejl.ejd.nr.: 181124 Ejerlejl.nr.: 10 Ejerforhold: 10							
Bemærkninger for Enheden							
Køkken / alrum							
Etage: 1. Side/Dør: tv	0 / 0 / 0	40	46 / 0 / 0	0	2 / 0	1 / (D*)	JA (E*)
Bolig i etageejendom, flerfamiliehus eller to-familiehus (Anvendelseskode: 140) Ejerlejl.BFE-nr.: 193897 Kommunalt ejerlejl.ejd.nr.: 181132 Ejerlejl.nr.: 11 Ejerforhold: 10							
Etage: 1. Side/Dør: th	0 / 0 / 0	42	48 / 0 / 0	0	2 / 0	1 / 1	JA (E*)
Bolig i etageejendom, flerfamiliehus eller to-familiehus (Anvendelseskode: 140) Ejerlejl.BFE-nr.: 193898 Kommunalt ejerlejl.ejd.nr.: 181140 Ejerlejl.nr.: 12 Ejerforhold: 10							
Etage: 2. Side/Dør: tv	0 / 0 / 0	40	46 / 0 / 0	0	2 / 0	1 / 1	JA (E*)
Bolig i etageejendom, flerfamiliehus eller to-familiehus (Anvendelseskode: 140) Ejerlejl.BFE-nr.: 193899 Kommunalt ejerlejl.ejd.nr.: 181159 Ejerlejl.nr.: 13 Ejerforhold: 10							
Etage: 2. Side/Dør: th	0 / 0 / 0	42	48 / 0 / 0	0	2 / 0	1 / (D*)	JA (E*)
Bolig i etageejendom, flerfamiliehus eller to-familiehus (Anvendelseskode: 140) Ejerlejl.BFE-nr.: 193900 Kommunalt ejerlejl.ejd.nr.: 181167 Ejerlejl.nr.: 14 Ejerforhold: 10							
Etage: 3. Side/Dør: tv	0 / 0 / 0	40	46 / 0 / 0	0	3 / 0	1 / 1	JA (E*)
Bolig i etageejendom, flerfamiliehus eller to-familiehus (Anvendelseskode: 140) Ejerlejl.BFE-nr.: 193901 Kommunalt ejerlejl.ejd.nr.: 181175 Ejerlejl.nr.: 15 Ejerforhold: 10							
Etage: 3. Side/Dør: th	0 / 0 / 0	42	48 / 0 / 0	0	2 / 0	1 / 1	JA (E*)
Bolig i etageejendom, flerfamiliehus eller to-familiehus (Anvendelseskode: 140) Ejerlejl.BFE-nr.: 193902 Kommunalt ejerlejl.ejd.nr.: 181183 Ejerlejl.nr.: 16 Ejerforhold: 10							
Allegade 23B (vejkode: 16), 2000 Frederiksberg							
Etage: st. Side/Dør: tv	0 / 0 / 0	42	48 / 0 / 0	0	2 / 0	1 / 1	JA (E*)
Bolig i etageejendom, flerfamiliehus eller to-familiehus (Anvendelseskode: 140) Ejerlejl.BFE-nr.: 193903 Kommunalt ejerlejl.ejd.nr.: 181191 Ejerlejl.nr.: 17 Ejerforhold: 30							
Etage: st. Side/Dør: th	0 / 0 / 0	40	46 / 0 / 0	0	2 / 0	1 / 1	JA (E*)
Bolig i etageejendom, flerfamiliehus eller to-familiehus (Anvendelseskode: 140) Ejerlejl.BFE-nr.: 193904 Kommunalt ejerlejl.ejd.nr.: 181205 Ejerlejl.nr.: 18 Ejerforhold: 10							
Etage: 1. Side/Dør: tv	0 / 0 / 0	42	48 / 0 / 0	0	2 / 0	1 / 1	JA (E*)
Bolig i etageejendom, flerfamiliehus eller to-familiehus (Anvendelseskode: 140) Ejerlejl.BFE-nr.: 193905 Kommunalt ejerlejl.ejd.nr.: 181213 Ejerlejl.nr.: 19 Ejerforhold: 10							
Etage: 1. Side/Dør: th	0 / 0 / 0	40	46 / 0 / 0	0	2 / 0	1 / 1	JA (E*)
Bolig i etageejendom, flerfamiliehus eller to-familiehus (Anvendelseskode: 140) Ejerlejl.BFE-nr.: 193907 Kommunalt ejerlejl.ejd.nr.: 181221 Ejerlejl.nr.: 20 Ejerforhold: 10							
Etage: 2. Side/Dør: tv	0 / 0 / 0	42	48 / 0 / 0	0	2 / 0	1 / (D*)	JA (E*)
Bolig i etageejendom, flerfamiliehus eller to-familiehus (Anvendelseskode: 140) Ejerlejl.BFE-nr.: 193908 Kommunalt ejerlejl.ejd.nr.: 181248 Ejerlejl.nr.: 21 Ejerforhold: 10							

Etage: 2. Side/Dør: th 0 / 0 / 0 40 46 / 0 / 0 0 2 / 0 1 / 1 JA (E*)

Bolig i etageejendom, flerfamiliehus eller to-familiehus (Anvendelseskode: 140)

Ejerlejl.BFE-nr.: 193909 Kommunalt ejerlejl.ejd.nr.: 181256 Ejerlejl.nr.: 22 Ejerforhold: 10

Etage: 3. Side/Dør: tv 0 / 0 / 0 42 48 / 0 / 0 0 2 / 0 1 / 1 JA (E*)

Bolig i etageejendom, flerfamiliehus eller to-familiehus (Anvendelseskode: 140)

Ejerlejl.BFE-nr.: 193910 Kommunalt ejerlejl.ejd.nr.: 181264 Ejerlejl.nr.: 23 Ejerforhold: 10

Etage: 3. Side/Dør: th 0 / 0 / 0 60 59 / 0 / 0 0 3 / 0 1 / (D*) JA (E*)

Bolig i etageejendom, flerfamiliehus eller to-familiehus (Anvendelseskode: 140)

Ejerlejl.BFE-nr.: 193911 Kommunalt ejerlejl.ejd.nr.: 181272 Ejerlejl.nr.: 24 Ejerforhold: 10

Bemærkninger for Enheden

Lejlighed i 2 etager forbundet med intern trappe, 13 m2 i tagetagen.

*A: Vandskylende toilet uden for enheden

*B: Intet vandskylende toilet

*C: Adgang til badeværelse

*D: Hverken badeværelse eller adgang til badeværelse

*E: Eget køkken med afløb

*F: Adgang til fælles køkken

*G: Fast kogeinstallation i værelse eller på gang

*H: Ingen fast kogeinstallation

Bygningsnr.: 4

Adresse: **Allegade 23C (vejkode: 16), 2000 Frederiksberg**

Etagebolig-bygning, flerfamiliehus eller to-familiehus (Bygningens anvendelse 140)

Matrikelnr.: 44d

Landsejerlavsnavn: FREDERIKSBERG

Beliggenhed (kvalitet): Sikker

Opførelsesår: 1890

Antal etager u. kælder & tagetage: 2

Antal helårsboliger med køkken: 3

Antal helårsboliger uden køkken: 0

Materialer

Ydervæggens materiale: Mursten

Tagdækningsmateriale: Fibercement herunder asbest

Kilde til bygningens materialer: Oplyst af teknisk forvaltning

Areal i grundplan	m2	Samlet andet areal	m2	Bygningens arealanvendelse	m2
Bebygget areal	121	Samlet andet areal	0	Samlet boligareal	335
Overdækket areal	0	Heraf affaldsrum i terræn	0	Heraf areal af lovlig beboelse i kælder	0
Areal i hele bygningen	m2	Heraf indbygget garage	0	Samlet erhvervsareal	0
Samlet bygningsareal (excl. kælder & tagetage)	242	Heraf indbygget carport	0	Heraf erhverv i kælder	0
		Heraf indbygget udhus	0	Antal etager u. kælder & tagetage	2
Samlet kælderareal	121	Heraf lukkede overdækninger	0		
Heraf udnyttet kælder	0	Heraf indbygget udestue el. lign.	0		
Heraf dyb kælder	121	Heraf udvendig efter isolering	0		
Samlet tagetageareal	100	Heraf øvrige arealer	0		
Heraf udnyttet tagetage	93	Heraf indbygget garage i kælder	0		

Kilde til bygningsarealer: Oplyst af teknisk forvaltning

Energioplysninger

Varmeinstallation: Fjernvarme/blokvarme

Supplerende varme: Bygningen har ingen supplerende varme

Oplysninger om bolig-/erhvervsenheder

Adresse Etage/side	Heraf fællesareal adgangsareal / fælles boligareal / åben altan, tagterrasse	Tinglyst areal	Areal Bolig / Erhverv / Andet	Lukket overdækning, udestue /	Antal værelser Bolig / Erhverv	Toilet / Bad	Køkken
--------------------	--	-------------------	-------------------------------------	-------------------------------------	--------------------------------------	--------------	--------

Allegade 23C (vejkode: 16), 2000 Frederiksberg

Etage: st. 0 / 0 / 0 108 121 / 0 / 0 0 5 / 0 1 / 1 JA (E*)

Bolig i etageejendom, flerfamiliehus eller to-familiehus (Anvendelseskode: 140)

Ejerlejl.BFE-nr.: 193912 Kommunalt ejerlejl.ejd.nr.: 181280 Ejerlejl.nr.: 25 Ejerforhold: 10

Etage: 1. 0 / 0 / 0 108 121 / 0 / 0 0 5 / 0 1 / 1 JA (E*)

Bolig i etageejendom, flerfamiliehus eller to-familiehus (Anvendelseskode: 140)

Ejerlejl.BFE-nr.: 193913 Kommunalt ejerlejl.ejd.nr.: 181299 Ejerlejl.nr.: 26 Ejerforhold: 10

Etage: 2. 0 / 0 / 0 80 93 / 0 / 0 0 4 / 0 1 / 1 JA (E*)

Bolig i etageejendom, flerfamiliehus eller to-familiehus (Anvendelseskode: 140)

Ejerlejl.BFE-nr.: 193914 Kommunalt ejerlejl.ejd.nr.: 181302 Ejerlejl.nr.: 27 Ejerforhold: 10

*A: Vandskylende toilet uden for enheden

*B: Intet vandskylende toilet

*C: Adgang til badeværelse

*D: Hverken badeværelse eller adgang til badeværelse

*E: Eget køkken med afløb

*F: Adgang til fælles køkken

*G: Fast kogeinstallation i værelse eller på gang

*H: Ingen fast kogeinstallation

Bygningsnr.: 5

Adresse: **Allegade 23B (vejkode: 16), 2000 Frederiksberg**

Bygning til parkering- og transportanlæg (Bygningens anvendelse 313)

Matrikelnr.: 44d

Landsejerlavnavn: FREDERIKSBERG

Beliggenhed (kvalitet): Sikker

Opførelsesår: 1917

Antal etager u. kælder & tagetage: 1

Antal helårsboliger med køkken: 0

Antal helårsboliger uden køkken: 0

Materialer

Ydervæggens materiale: Træ

Tagdækningsmateriale: Tagpap med stor hældning

Kilde til bygningens materialer: Oplyst af ejer (eller dennes repræsentant)

Areal i grundplan	m2	Samlet andet areal	m2	Bygningens arealanvendelse	m2
Bebygget areal	72	Samlet andet areal	0	Samlet boligareal	0
Overdækket areal	0	Heraf affaldsrum i terræn	0	Heraf areal af lovlig beboelse i kælder	0
Areal i hele bygningen	m2	Heraf indbygget garage	0	Samlet erhvervsareal	72
Samlet bygningsareal (excl. kælder & tagetage)	72	Heraf indbygget carport	0	Heraf erhverv i kælder	0
		Heraf indbygget udhus	0	Antal etager u. kælder & tagetage	1
Samlet kælderareal	0	Heraf lukkede overdækninger	0		
Heraf udnyttet kælder	0	Heraf indbygget udestue el. lign.	0		
Heraf dyb kælder	0	Heraf udvendig efter isolering	0		
Samlet tagetageareal	0	Heraf øvrige arealer	0		
Heraf udnyttet tagetage	0	Heraf indbygget garage i kælder	0		

Kilde til bygningsarealer: Oplyst af ejer (eller dennes repræsentant)

Energioplysninger

Varmeinstallation: Ingen varmeinstallation

Oplysninger om bolig-/erhvervsenheder

Adresse Etage/side	Heraf fællesareal adgangsansvar / fælles boligareal / åben altan, tagterrasse	Tinglyst areal	Areal Bolig / Erhverv / Andet	Lukket overdækning, udestue /	Antal værelser Bolig / Erhverv	Toilet / Bad	Køkken
--------------------	---	----------------	-------------------------------	-------------------------------	--------------------------------	--------------	--------

Allegade 23B (vejkode: 16), 2000 Frederiksberg

Etage: st. Side/Dør: 1 0 / 0 / 0 14 0 / 14 / 0 0 0 / 0 0 / 0 -

Enhed til parkerings- og transportanlæg (Anvendelseskode: 313)

Ejerlejl.BFE-nr.: 193915 Kommunalt ejerlejl.ejd.nr.: 181310 Ejerlejl.nr.: 28 Ejerforhold: 10

Etage: st. Side/Dør: 2 0 / 0 / 0 13 0 / 13 / 0 0 0 / 0 0 / 0 -

Enhed til parkerings- og transportanlæg (Anvendelseskode: 313)

Ejerlejl.BFE-nr.: 193916 Kommunalt ejerlejl.ejd.nr.: 181329 Ejerlejl.nr.: 29 Ejerforhold: 10

Etage: st. Side/Dør: 3 0 / 0 / 0 15 0 / 15 / 0 0 0 / 0 0 / 0 -

Enhed til parkerings- og transportanlæg (Anvendelseskode: 313)

Ejerlejl.BFE-nr.: 193918 Kommunalt ejerlejl.ejd.nr.: 181337 Ejerlejl.nr.: 30 Ejerforhold: 10

Etage: st. Side/Dør: 4 0 / 0 / 0 14 0 / 14 / 0 0 0 / 0 0 / 0 -

Enhed til parkerings- og transportanlæg (Anvendelseskode: 313)

Ejerlejl.BFE-nr.: 193919 Kommunalt ejerlejl.ejd.nr.: 181345 Ejerlejl.nr.: 31 Ejerforhold: 30

Etage: st. Side/Dør: 5 0 / 0 / 0 16 0 / 16 / 0 0 0 / 0 0 / 0 -

Enhed til parkerings- og transportanlæg (Anvendelseskode: 313)

Ejerlejl.BFE-nr.: 193920 Kommunalt ejerlejl.ejd.nr.: 181353 Ejerlejl.nr.: 32 Ejerforhold: 30

*A: Vandskylende toilet uden for enheden

*B: Intet vandskylende toilet

*C: Adgang til badeværelse

*D: Hverken badeværelse eller adgang til badeværelse

*E: Eget køkken med afløb

*F: Adgang til fælles køkken

*G: Fast kogeinstallation i værelse eller på gang

*H: Ingen fast kogeinstallation

Bygningsnr.: 6

Adresse: Allegade 23C (vejkode: 16), 2000 Frederiksberg

Transport- og garageanlæg (fragtmandshal, lufthavnsbygning, banegårdsbygning, parkeringshus). Garage med plads til et eller to køretøjer registreres med anvendelseskode 910 (Bygningens anvendelse 310)

Matrikelnr.: 44d

Landsejerlavsnavn: FREDERIKSBERG

Beliggenhed (kvalitet): Sikker

Opførelsesår: 1894

Antal etager u. kælder & tagetage: 1

Antal helårsboliger med køkken: 0

Materialer

Ydervæggens materiale: Mursten

Tagdækningsmateriale: Tagpap med stor hældning

Kilde til bygningens materialer: Oplyst af teknisk forvaltning

Areal i grundplan	m2	Samlet andet areal	m2	Bygningens arealanvendelse	m2
Bebygget areal	51	Samlet andet areal	0	Samlet boligareal	0
Overdækket areal	0	Heraf affaldsrum i terræn	0	Heraf areal af lovlig beboelse i kælder	0
Areal i hele bygningen	m2	Heraf indbygget garage	0	Samlet erhvervsareal	51
Samlet bygningsareal (excl. kælder & tagetage)	51	Heraf indbygget carport	0	Heraf erhverv i kælder	0
		Heraf indbygget udhus	0	Antal etager u. kælder & tagetage	1
Samlet kælderareal	0	Heraf lukkede overdækninger	0		
Heraf udnyttet kælder	0	Heraf indbygget udestue el. lign.	0		
Heraf dyb kælder	0	Heraf udvendig efter isolering	0		
Samlet tagetageareal	0	Heraf øvrige arealer	0		
Heraf udnyttet tagetage	0	Heraf indbygget garage i kælder	0		

Kilde til bygningsarealer: Oplyst af teknisk forvaltning

Energioplysninger

Varmeinstallation: Ingen varmeinstallation

Oplysninger om bolig-/erhvervsenheder

Adresse Etage/side	Heraf fællesareal adgangsansvar / fælles boligareal / åben altan, tagterrace	Tinglyst areal	Areal Bolig / Erhverv / Andet	Lukket overdækning, udestue /	Antal værelser Bolig / Erhverv	Toilet / Bad	Køkken
--------------------	--	----------------	-------------------------------	-------------------------------	--------------------------------	--------------	--------

Allegade 23C (vejkode: 16), 2000 Frederiksberg

Etage: st. Side/Dør: 6 0 / 0 / 0 14 0 / 14 / 0 0 0 / 1 (B*) / (C*) NEJ (H*)

Enhed til parkerings- og transportanlæg (Anvendelseskode: 313)

Ejerlejl.BFE-nr.: 193921 Kommunalt ejerlejl.ejd.nr.: 181361 Ejerlejl.nr.: 33 Ejerforhold: 10

Etage: st. Side/Dør: 7 0 / 0 / 0 18 0 / 18 / 0 0 0 / 1 (B*) / (D*) NEJ (H*)

Enhed til parkerings- og transportanlæg (Anvendelseskode: 313)

Ejerlejl.BFE-nr.: 193922 Kommunalt ejerlejl.ejd.nr.: 181388 Ejerlejl.nr.: 34 Ejerforhold: 10

Etage: st. Side/Dør: 8 0 / 0 / 0 19 0 / 19 / 0 0 0 / 1 (B*) / (D*) NEJ (H*)

Enhed til parkerings- og transportanlæg (Anvendelseskode: 313)

Ejerlejl.BFE-nr.: 193923 Kommunalt ejerlejl.ejd.nr.: 181396 Ejerlejl.nr.: 35 Ejerforhold: 10

*A: Vandskylende toilet uden for enheden

*B: Intet vandskylende toilet

*C: Adgang til badeværelse

*D: Hverken badeværelse eller adgang til badeværelse

*E: Eget køkken med afløb








*F: Adgang til fælles køkken

*G: Fast kogeinstallation i værelse eller på gang

*H: Ingen fast kogeinstallation

Kortmateriale



BBR punkter		Beliggenhed	Linjer i kortet
B#	Bygningsnummer	 Sikker placering	 Ejendom
T#	Teknisk anlæg nummer	 Næsten sikker placering	 Jordstykke ¹
NY	Nybyggeri	 Usikker placering	 Bygningsomrids, nøjagtigt ²
*	Bygning på fremmed grund		 Bygningsomrids, unøjagtigt ³

1. Jordstykke dækker over udstrækningen af det enkelte matrikelnummer.
2. Bygningsomridset er nøjagtigt, når dets placering er verificeret af GeoDanmark (se nedenfor).
3. Bygningsomridset er unøjagtigt, når dets placering ikke er verificeret af GeoDanmark (se nedenfor).

Du kan få et mere detaljeret geografisk overblik over ejendommen på <https://kort.bbr.dk>.

Kortmaterialet er automatisk genereret på baggrund af oplysninger om ejendommen fra Bygnings- og Boligregisteret (BBR), Matrikelkortet, GeoDanmark, Danmarks Adresseregister (DAR) m.fl.

Kortet indeholder de nyeste offentligt tilgængelige data fra Datafordeler og Kortforsyning.

BBR er det landsdækkende register over Bygnings- og boligoplysninger. Se mere på <https://bbr.dk/ejere>

Matrikelkortet er en visning af Matrikelregistret, så de enkelte matrikulære arealer (matrikelnumre, vejlitra mv.) kan identificeres. Matrikelkortet er et vejledende kort, hvad angår skellenes nøjagtige geografiske placering, og skellene falder ikke altid sammen med de synlige grænser i landskabet. Se mere på <https://gst.dk/matriklen/om-matriklen/matrikelkort-register-og-arkiv/>.

GeoDanmark er et samarbejde mellem kommunerne og Styrelsen for Dataforsyning og Effektivisering om at kortlægge Danmark. GeoDanmarks-data består bl.a. af luftfotos og bygningsomrids. Vær opmærksom på, at disse luftfotos optages om foråret, og at bygningsomrids opdateres på baggrund heraf. Derfor kan der være forsinkelser i registreringen af ændringer, afhængigt af hvornår ændringen – fx en opførelse eller nedrivning af bygning – er sket.. Se mere på <https://www.geodanmark.dk/om-geodanmark/>

DAR er Danmarks autoritative register for adresser og vejnavne. Se mere på danmarksadresser.dk/dar.

Din pligt som ejer

Det er dit ansvar som ejer, at oplysningerne om din ejendom i BBR er korrekte. En registrering i BBR kan ikke nødvendigvis tages som udtryk for, at byggeriet er lovligt i henhold til anden lovgivning. Kommunen kan give en bøde på op til 5.000 kr., hvis du ikke indberetter oplysninger til BBR, eller hvis du giver forkerte oplysninger.

Derfor er det vigtigt, at du læser din BBR meddelelse og kontrollerer om alle bygninger og anlæg på ejendommen er registreret rigtigt. Når du køber en ejendom eller ændrer på bygninger og boliger, er det ekstra vigtigt at være opmærksom på, om registreringerne er korrekte. Indberetningspligten gælder også byggesager.

Du skal være særligt opmærksom på:

- **Opførelsesår**
- **Om- og tilbygningsår**
- **Bebygget areal**
- **Antal etager**
- **Samlet boligareal eller erhvervsareal**
- **Areal af udnyttet tagetage**
- **Areal af udestue**
- **Tagdækningsmateriale**
- **Varmeinstallation**

Omkring opførelsesår vil der nogle steder være angivet år 1000. Dette skyldes, at du ikke har givet oplysninger om opførelsesår vedrørende den pågældende bygning. Kommunen har lov til at kontrollere de oplysninger, du giver til BBR. Kontrollen kan ske ved et anmeldt besøg på ejendommen eller ved registersamkøring med eksterne kilder – f.eks. folkeregistret eller ved hjælp af luftfotos. I BBR er din ejendom registreret på 4 niveauer:

Grund

Grunden er normalt det samme som en matrikel, og er et sammenhængende stykke jord. I særlige tilfælde kan grunden bestå af flere matrikler, og en ejendom af flere grunde. Dette vil oftest være på landbrugsejendomme. På grunden registreres f.eks. oplysninger om vandforsyning og afløbsforhold.

Bygning

Bygninger i BBR er alt fra et redskabsskur til et butikscenter. Her findes informationer om den væsentligste anvendelse af bygningen, bebygget areal, arealet af samtlige etager (samlet bygningsareal), materialer m.m.

Enhed

En enhed i BBR er betegnelsen for en bolig i et parcelhus, en lejlighed eller f.eks. et erhvervslejemål. En enhed ligger altid inde i en bygning. Enfamiliehuse har typisk en boligenhed, etageboligbebyggelse har én boligenhed for hver lejlighed, og erhvervsbygninger har én eller flere enheder til erhverv. En enhed har typisk sin egen selvstændige indgang. Under enheder registreres bl.a. samlet areal, areal til beboelse/erhverv samt anvendelsen.

Tekniske anlæg

Tekniske anlæg kan være olietanke, vindmøller, gylletanke, solvarmeanlæg m.m. Tekniske anlæg er som regel placeret på grunden, men kan også ligge inde i en bygning.

Arealerne på BBR-meddelelsen

Arealerne indgår i beregningen af ejendomsvurderingen, men kan også have betydning for f.eks. forsikring, realkredit- og boliglån, fjernvarmeregning m.m. Arealer skal altid måles til ydersiden af ydervæggen. Læs mere om opmåling og se vejledninger på www.bbr.dk.

Det bebyggede areal svarer normalt til stueetagens areal. I bygninger med forskudte etager opmåles det bebyggede areal som bygningens udbredelse set oppefra.

Det samlede bygningsareal opgøres som arealet af samtlige etager. Areal af eventuel kælder og tagetage skal ikke regnes med.

Tagetagens samlede areal opgøres som det areal, der udnyttes sammen med det areal, der ville kunne udnyttes til bolig eller erhverv. Ligesom i bygningsreglementet måles arealet i vandret plan 1,5 m over færdigt gulv til den udvendige side af tagbelægningen.

Udnyttet areal i tagetagen opgøres som den del af tagetagens areal, som faktisk udnyttes til beboelse eller erhverv.

Kælderarealet opgøres samlet for hele kælderetagen.

Det samlede boligareal opgøres som arealet af samtlige beboelsesrum inklusiv areal i entré, gang, badeværelse, toilet og køkken. I arealet medregnes udnyttet areal i eventuel tagetage og areal af kælderrum, der må anvendes til beboelse – det vil sige opfylder byggelovgivningens krav til beboelsesrum.

Hvis arealerne har forskellige anvendelser, skal de deles op i den del, der må bruges til bolig, den del der anvendes til erhvervs- eller institutionsformål samt den del, der udgør andet areal.

Sammenhængen mellem de forskellige arealangivelser betyder f.eks., at for et parcelhus uden kælder, hvor parcelhuset kun bruges til beboelse, vil boligarealet svare til det samlede bygningsareal plus eventuel udnyttet tagetage.

Har en bygning to eller flere lejligheder, fordeles adgangs- og trappearealer ligeligt mellem de enkelte lejligheder.

Med hensyn til areal af ejerlejlighed skal du være specielt opmærksom på, at BBR's boligareal ofte vil være forskellig fra **det tinglyste areal**. Det skyldes, at arealerne opgøres efter forskellige principper. Ejerlejlighedens samlede areal i BBR vil svare til summen af areal til beboelse, areal til erhverv inklusiv andel af adgangsareal.

Oversigt over BBR-oplysninger

Anvendelse

Helårsbeboelse

- Stuehus til landbrugsejendom.
- Fritliggende enfamiliehus.
- Række-, kæde- eller dobbelthus.
- Etageboligbebyggelse.
- Kollegium.
- Døgninstitution.
- Anden bygning til helårsbeboelse.

Produktions- og lagerbygninger i forbindelse med landbrug, industri, offentlige værker og lign.

- Landbrug, skovbrug, gartneri, råstofudvinding m.v.
- Industri, fabrik, håndværk m.v.
- El-, gas-, vand- eller varmeværker, forbrændingsanstalter m.v.
- Anden bygning til landbrug, industri m.v.

Handel, kontor, transport og service

- Transport- og garageanlæg, stationer, lufthavne m.v.
- Kontor, handel, lager, herunder offentlig administration.
- Hotel, restaurant, vaskeri, frisør og anden service virksomhed.
- Anden bygning til transport, handel m.v.

Institutioner og kultur

- Biograf, teater, erhvervsmæssig udstilling, bibliotek, museum, kirke og lign.
- Skole, undervisning og forskning.
- Hospital, sygehjem, fødeklinik, offentlige klinikker m.v.
- Daginstitutioner m.v.
- Anden institution.

Fritidsformål

- Sommerhus.
- Feriekoloni, vandrehjem m.v. bortset fra sommerhus.
- Idrætshal, klubhus, svømmehal m.v.
- Kolonihavehus.
- Anden bygning til fritidsformål.

Mindre bygninger til garageformål, opbevaring m.v.

- Garage til et eller to køretøjer.
- Carport.
- Udhus.

Listen ovenfor er under ændring.

Optræder den registrerede anvendelse ikke på listen, kan den fulde liste ses her.

<http://bbr.dk/hvordanfaaieqbb>

Køkken, toilet og afløb

Toiletforhold

- Antal vandskylende toiletter i bolig- eller erhvervsenhed.
- Vandskylende toilet udenfor enheden.
- Anden type toilet udenfor enheden eller intet toilet i forbindelsen med enheden.

Badeforhold

- Antal badeværelser i enheden.
- Adgang til badeværelser.
- Hverken badeværelser eller adgang til badeværelser.

Køkkenforhold

- Eget køkken (med afløb og kogeinstallation).
- Adgang til fælles køkken.
- Fast kogeinstallation i værelse eller på gang.
- Ingen fast kogeinstallation.

Materialer

Ydervæggens materialer

- Mursten (tegl, kalksten, cementsten).
- Letbeton (lette bloksten, gasbeton).
- Fibercement, asbest (eternit el. lign).
- Fibercement, asbestfri.
- Bindingsværk (med udvendigt synligt træværk).
- Træbeklædning.
- Betonelementer (Etagehøje betonelementer).
- Metalplader.
- PVC.
- Glas.
- Ingen.
- Andet materiale.

Tagdækningsmateriale

- Built-up (fladt tag, typisk tagpap).
- Tagpap (med taghældning).
- Fibercement, herunder asbest (bølge eller skifereternit).
- Cementsten.
- Tegl.
- Metalplader.
- Stråtag.
- Fibercement (asbestfri).
- PVC.
- Glas.
- Grønt levende tag (Grønne tage)
- Ingen
- Andet materiale

Asbestholdigt materiale

- Asbestholdigt ydervægsmateriale.
- Asbestholdigt tagdækningsmateriale.
- Asbestholdigt ydervægs- og tagdækningsmateriale.

Opvarmningsforhold

Varmeinstallation

- Fjernvarme/blokvarme.
- Centralvarme fra eget anlæg et-kammerfy.
- Ovne (Kakkelovne, kamin, brændeovn o. lign.)
- Varmepumpe.
- Centralvarme med to fyringsenheder (fast brændsel, olie eller gas).
- Elovne, elpaneler.
- Gasradiatorer.
- Ingen varmeinstallationer.
- Blandet (kræver specifikation på enhedsniveau).

Opvarmningsmiddel

- Elektricitet.
- Gasværksgas.
- Flydende brændsel (olie, petroleum, flaskegas).
- Fast brændsel (kul, brænde mm.)
- Halm.
- Naturgas.
- Andet.

Supplerende varme

- Ikke oplyst.
- Varmepumpeanlæg.
- Ovne til fast brændsel (brændeovn o.lign.)
- Ovne til flydende brændsel.
- Solpaneler.
- Pejs.
- Gasradiator.
- Elovne, elpaneler.
- Biogasanlæg.
- Andet.
- Bygningen har ingen supplerende varme.

Afløbsforhold

Afløbskoder

Kodesættet benyttes for eksisterende forhold, ved enhver ændring skal nyt kodesæt benyttes:

- Afløb til offentligt spildevandsanlæg.
- Afløb til fælles privat spildevandsanlæg.
- Afløb til samletank.
- Afløb til samletank for toiletvand og mekanisk rensning af øvrigt spildevand.
- Mekanisk rensning med nedsivningsanlæg (med tilladelse).
- Mekanisk rensning med nedsivningsanlæg (uden tilladelse).
- Mekanisk rensning med privat udledning dir. til vandløb.
- Mekanisk og biologisk rensning.
- Udledning direkte uden rensning til vandløb, søer eller havet.
- Andet.

Afløbskoder nyt kodesæt

Der er indført mange nye afløbskoder i BBR. De nye koder skal benyttes ved alle fysiske ændringer i afløbsforholdene på en ejendom. Kommunen har dog også ret til på eget initiativ at konvertere koden, uden der er sket fysiske ændringer i forholdene.

Det nye kodesæt er hierarkisk inddelt, således at det vigtigste kriterium er om ejendommen er tilsluttet et kloaknet eller om ejendommen ligger i det åbne land.

Ejendomme, der er tilsluttet et kloaknet, inddeles efter om spildevandet (typisk fra køkken, bad og toilet) ledes ned i samme kloak som regnvandet (overfladevandet fra tage og befæstede arealer), eller om de behandles hver for sig.

Ejendomme, der ligger i det åbne land, inddeles efter den måde spildevandet behandles. Der er i BBR mulighed for at registrere, hvilke rensklasser det lokale rensanlæg overholder. Rensklassen kan være O, OP, SO eller SOP, idet O er en forkortelse for organisk stof, P for Phosphat og S for Sulphat. OP betyder så, at rensningen både omfatter organisk stof og Phosphat, osv.

Det er ikke altid, at alle bygninger på en ejendom har ens afløbsforhold. I så fald kan forholdene registreres individuelt på den enkelte bygning.

En fuldstændig oversigt over afløbskoder i BBR og en vejledning hertil kan findes på www.bbr.dk.

Andet

Boligtype

- Egentlig beboelseslejlighed.
- Blandet erhverv og bolig med eget køkken.
- Enkeltværelse.
- Fællesbolig eller fælleshusholdning.
- Sommer-/fritidsbolig.
- Andet.

Ejerforhold

- Privatperson(er) eller interessentskab.
- Alment boligselskab.
- Aktie-, anparts- eller andet selskab.
- Forening, legat eller selvejende institution.
- Privat andelsboligforening.
- Kommunen (beliggenhedskommune).
- Kommunen (anden kommune).
- Region.
- Staten.
- Andet, moderejendom for ejerlejligheder.

Vandforsyning

- Alment vandforsyningsanlæg (tidligere offentligt).
- Privat, alment vandforsyningsanlæg.
- Enkeltindvindingsanlæg (egen boring).
- Brønd.
- Ikke alment vandforsyningsanlæg (forsyner < 10 ejendomme).
- Ingen vandforsyning.